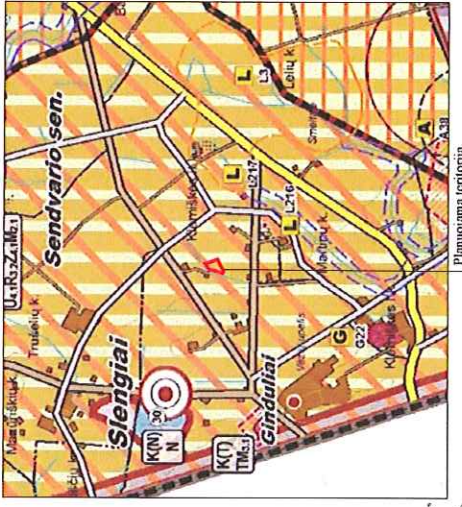
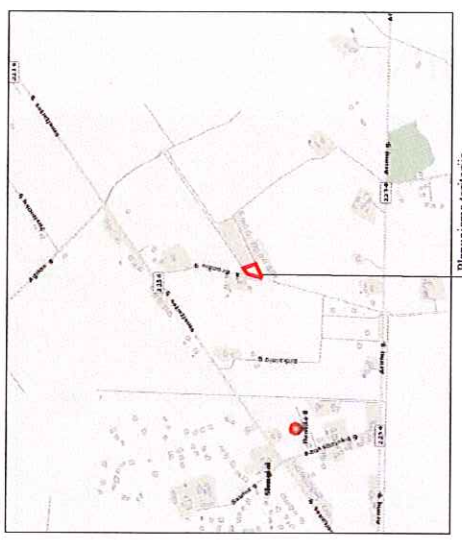


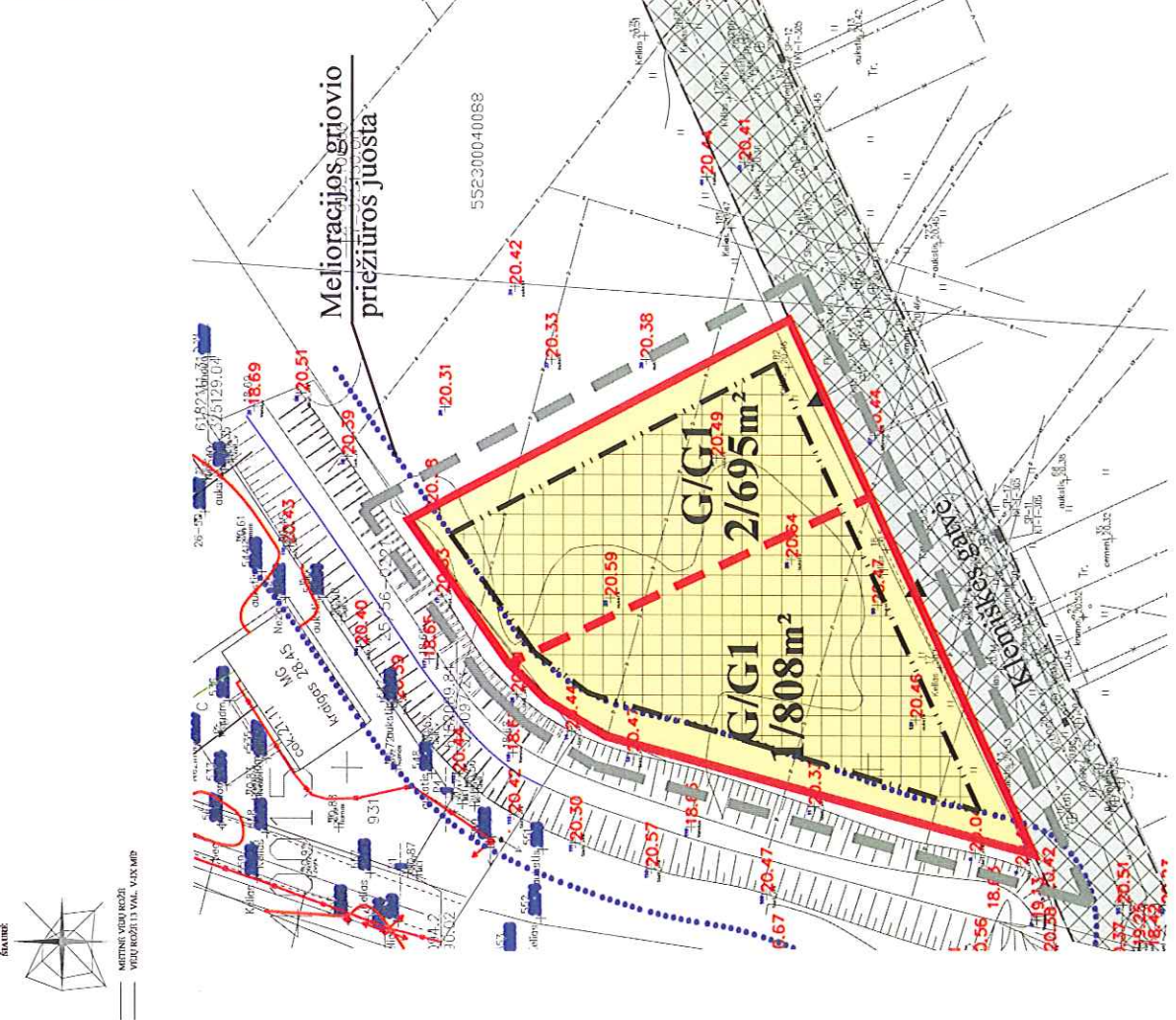
IŠTRAUKA IŠ KLAIPĖDOS RAJONO BENDROJO PLANO PLANUOJAMOS TERITORIJOS SITUACIJOS SCHEMA



Planuojama teritorija



Planuojama teritorija



SUTARTINIAI ŽENKLAI	
G/G1	TERTORIJOS TVARKYMO IR NAUDOJIMO REŽIMAI
	KITOS PASKIRTIES ŽEMĖ, GYVENAMOSI TERITORIJA, VYBŪNUŲ IR DVIBŪČIŲ GYVENAMŲJŲ PASTATŲ STATYBOS
	PLANUOJAMOS TERITORIJOS RIBA
	ESAMA SKL.YPO RIBA
	PLANUOJAMŲ SKL.YPŲ RIBOS
	STATYBOS RIBA
	STATOMŲ STATINIŲ ZONA
	SUSISIEKIMO IR INŽINERINIŲ TINKLŲ KORIDORIŲ RIBOS
	ĮVAŽIAVIMAS - IŠVAŽIAVIMAS, EISMO KRYPTIS
	LAISYVAI PASIRENKAMI REŽIMAI
	PRIVAŽIAVIMAS
	SANITARINIŲ APSAUGOS ZONŲ IR APSAUGOS ZONŲ RIBOS

Pažaba: servituto ribos sutampa su susisiekimo ir inžinerinių tinklų koridorių ribomis

P R O G R E S Y V Ų P R O J E K T A I

Projektas: www.pprojektai.lt
 J. Zauervainio 2-7, LT-92122, Klaipėda
 Tel./fax: (8-462) 60971-60@projektai.lt

Atestato Nr. 3975	J. Zauervainio 2-7, LT-92122, Klaipėda Tel./fax: (8-462) 60971-60@projektai.lt	2012	2012	2012
25024	PV.	S. KAZLAUSKIENĖ	2012	2012
A047	ARCH.	D. ZUBAVIČIENĖ	2012	2012
	PLAN.	E. TAMOŠAUSKIENĖ		
ETAPAS	PLANAVIMO ORGANIZATORIAI			
KNS	KĖŠTUTIS MAŽEIKIAI.			
	DANGUOLĖ MAŽEIKIENĖ			
	FORMATAS	LAPAS	LAPŲ	
	DP-XX-XX.XX-KNS-001	A4	1	1

PASTABA:
 VISI SPRENDINIAI UŽ DETALIOJO PLANO PLANUOJAMOS TERITORIJOS RIBOS YRA TIK REKOMENDACINIO POBŪDŽIO.
PASTABA:
 PLANUOJAMA TERITORIJA NEPATENKA Į GREITIMYBIŲ SANITARINES APSAUGOS ZONAS.

- PASTABOS:**
- 1) Planuojama teritorija yra Klemiškes II k., Klaipėdos r. Kad. Nr. 55230004:279, sklypo plotas 0,1503 ha.
 - 2) Detaliojo plano tikslas - pakelsti pagrindinę žemės sklypo naudojimo paskirtį į kitos paskirties žemę, naudojimo būdą - gyvenamosios teritorijos, pobūdį - vienbučių ir dvibučių gyvenamųjų pastatų statybos, padalinti į sklypus.
 - 3) Detaliojo plano numatoma planuojamų sklypų inžinerinius tinklus prijungti prie esančių centralizuotų inžinerinių tinklų.
 - 4) Susisiekimo sistema esama, automobilių parkavimas sprendžiamas sklypų ribose.