


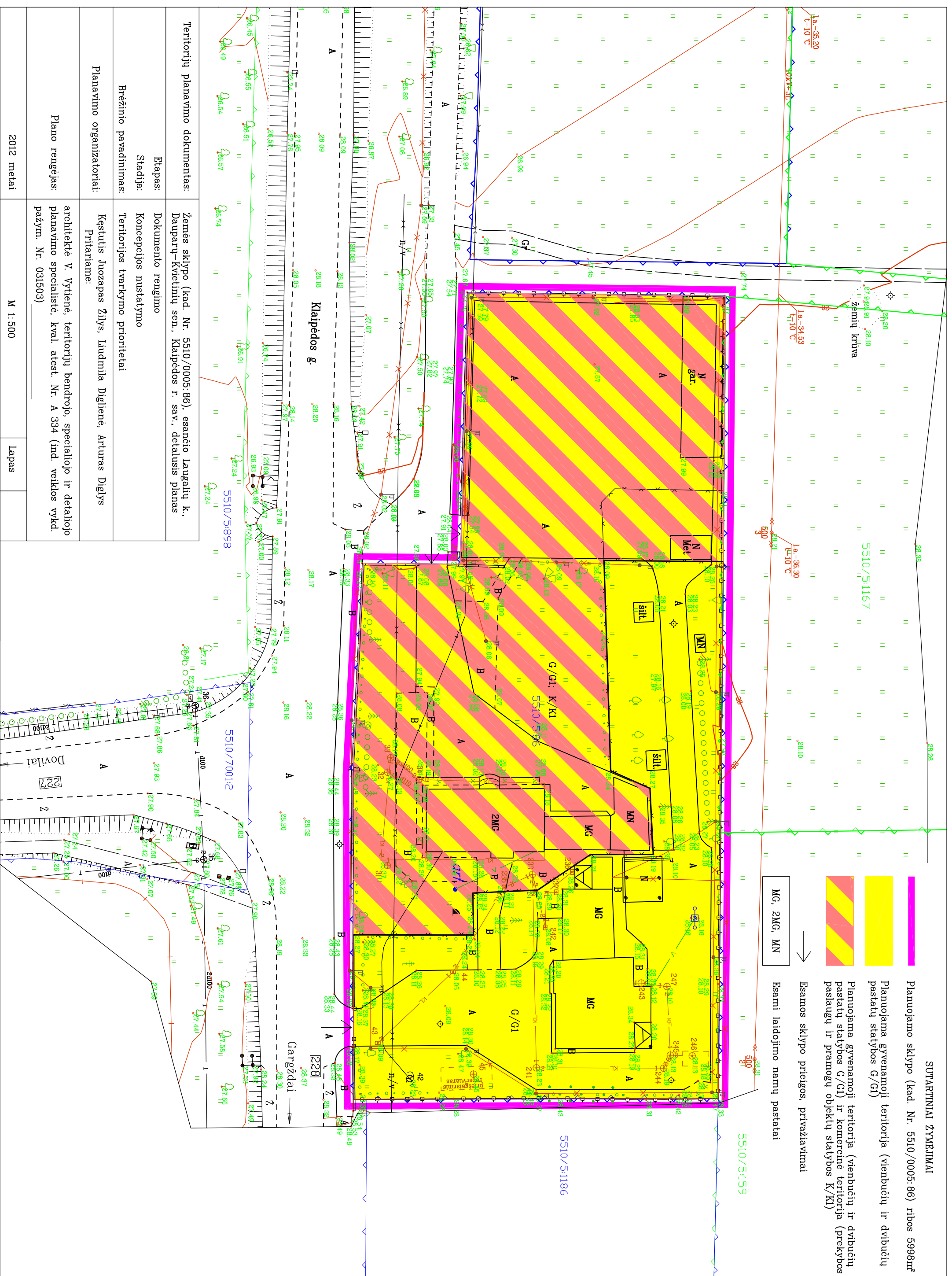


SUTARTINIAI ŽYMĖJIMAI

-  Planuojamo sklypo (kad. Nr. 5510/0005:86) ribos 5998m²
-  Planuojama gyvenamoji teritorija (vienbučių ir dvibučių pastatų statybos G/G1)
-  Planuojama gyvenamoji teritorija (vienbučių ir dvibučių pastatų statybos G/G1) ir komercinė teritorija (prekybos pastatų ir pramonų objektų statybos K/K1)

→ Esamos sklypo priegigos, privažiavimai

→ Esami laidojimo namų pastatai



Territorijų planavimo dokumentas:	Žemės sklypo (kad. Nr. 5510/0005:86), esancio Laugalių k., Dauparų-Kvėtinių sen., Klaipėdos r. sav., detalusis planas
Etapas:	Dokumento rengimo
Stadija:	Koncepcijos nustatymo
Brežinio pavadinimas:	Territorijos tvarkymo prioritetai
Planavimo organizatoriai:	Kėstutis Juozapas Žilys, Iudmila Digljenė, Arturas Diglys Pritariame:
Plano rengėjas:	architektė V. Vytenė, teritorijų bendrojo, specialiojo ir detaliojo planavimo specialistė, kval. atest. Nr. A 334 (ind. veiklos vykd. pažym. Nr. 031503)

2012 metai	M 1:500	Lapas
------------	---------	-------