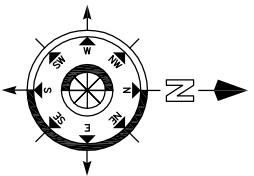
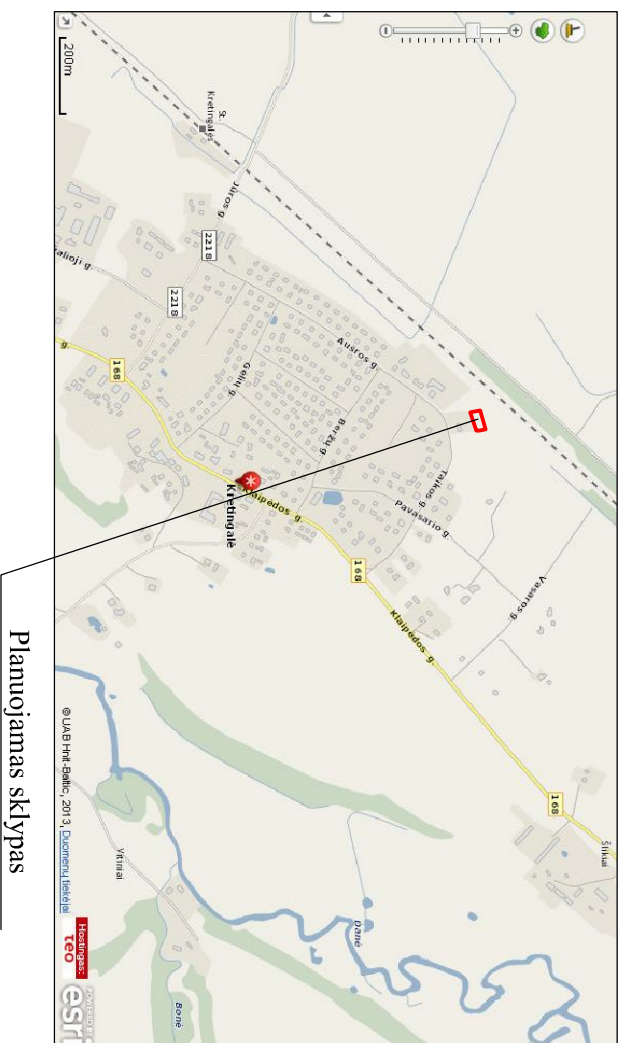
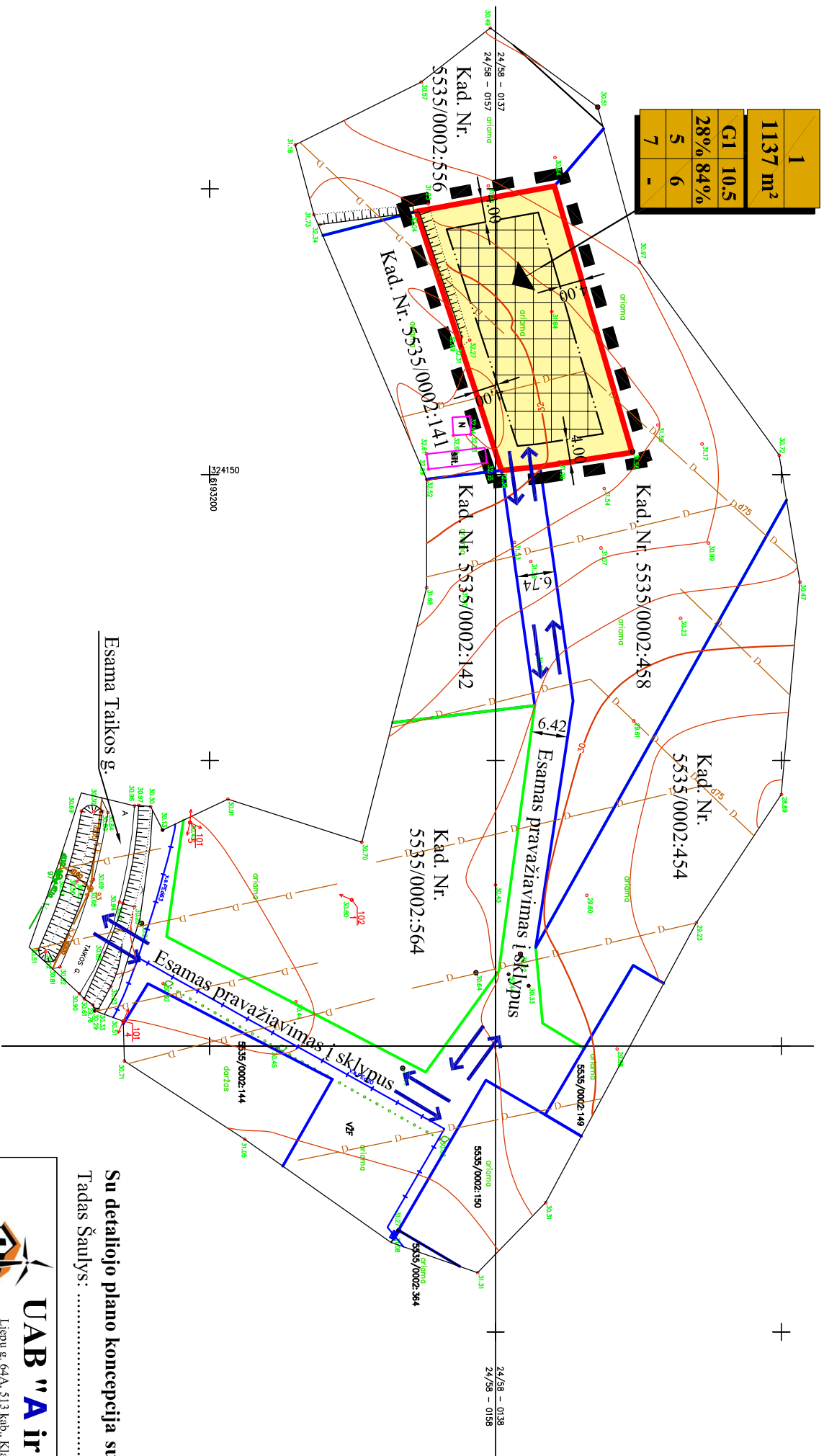


SITUACIJOS SCHEMA



1	1137 m ²
G1	10,5
	28% / 84%
5	6
7	-



Planuojamas sklypas

SUTARTINIAI ŽENKLAI

G1	Kitos paskirties žemė, gyvenamoji teritorija, vienbučių ir dvibučių gyvenamųjų pastatų statybos
█	Detaliojo plano galiojimo riba, sutampanti su planuojamo sklypo ribomis
█	Esama planuojamo sklypo riba
█	Statybos riba
█	Greitųjų sklypų ribos su kadastriniais matavimais
█	Greitųjų sklypų ribos su preliminariais matavimais
█	Esami statiniai
█	Statomų statinių zona
↔	Įvažiavimas/išvažiavimas, eisimo judėjimo kryptys
█	Esamos vandentiekio linijos
█	Esamos buitinių nuotekų linijos
█	Esamos dujotiekio linijos

PRIVALOMIEJI TERITORIJOS TVARKYMO REŽIMO REIKALAVIMAI

n - sklypo numeris;
m - sklypo plotas, m²;

II	
III	
1	2
3	4
5	6
7	8

- 1 - žemės sklypo (teritorijos) naudojimo būdas ir pobūdis;
- 2 - leistinas pastatų aukštis;
- 3 - leistinas žemės sklypo užstatymo tankumas;
- 4 - leistinas žemės sklypo užstatymo intensyvumas;
- 5 - statinių statybos zona; statybos riba ar linija;
- 6 - komunalinių ar vietinių inžinerinių tinklų ir pastatų šildymo sistemų prijungimo sąlygos;
- 7 - susisiekimo sistemos organizavimas;
- 8 - servitutai;

Su detaliojo plano koncepcija sutinku:

Tadaš Šaulys:

<p>UAB "A ir S Projektai" UAB "A ir S Projektai" Liapunų g. 64A, 513 kabin., Klaipėda, tel.: +37063062291, el. paštas: AisSProjektai@gmail.com, t. k. 302633178</p>		Projektas: Žemės sklypo (kad. Nr. 5535/0002:449) Kretینگalės mstl., Kretینگalės sen., Klaipėdos r. sav. detalusis planas				
Atestato Nr.	Pareigos	V. Pavardė	Parašas	Data	Brėžinys:	
27858	PV	V. Vaičekauskienė		2013	KONCEPCIJOS BRĖŽINYS	
DP	Planavimo organizatorius:	Tadaš Šaulys	Mastelis	Lapo formatas	Lapas	Lapų
			1:1000	A3	1	1