




SUTARTINIAI ŽENKLAI

-  - PLANUOJAMA TERITORIJA
-  - NUMATOMAS PRIVAŽIAVIMAS PRIE PLANUOJAMOS TERITORIJOS ESAMOSIS GATVĖMIS

PRIVAŽIAVIMAS. Į PLANUOJAMĄ TERITORIJĄ NUMATOMA PATEKTI IŠ ESAMŲ KULIŲ DVARO IR VIRŽIŲ GATVIŲ. NUO VIRŽIŲ GATVĖS NUMATOMA ĮRENGINĖTI ĮVAŽIAVIMUS Į SKLYPUS.

 <p>DANĖS PROJEKTAI Uždaroji akcinė bendrovė</p>		<p>OBJEKTAS DETALUSIS PLANAS</p>	
<p>Dragūnų g. 3-45, Klaipėda, LT-92331 tel. 8-612-31413, tel. 8-674-00333 info@danesprojektai.lt</p>		<p>Žemės sklypo Kulių k., Dovilių sen., Klaipėdos r. sav., kad. Nr. 5544/0018:267 0.5100 ha;</p>	
Atestato Nr.	24837	PARAŠAS	DATA
PAREIGOS	V. PAVARDE	PARAŠAS	DATA
PV	L. SLAUSGALVIS	BRĖŽINYS	LATA
Arch.	V. LUCENKO	SUSISIEKIMO SISTEMOS BRĖŽINYS-SCHEMA	
Arch.	M. ASTRAUSKAS	0	
Etapas	Planavimo organizatorius: JADVYGA ŠKIRMAN	LAPAS	LAPŲ
DP		1	1
DAP-11/09/27 DP-037-00			