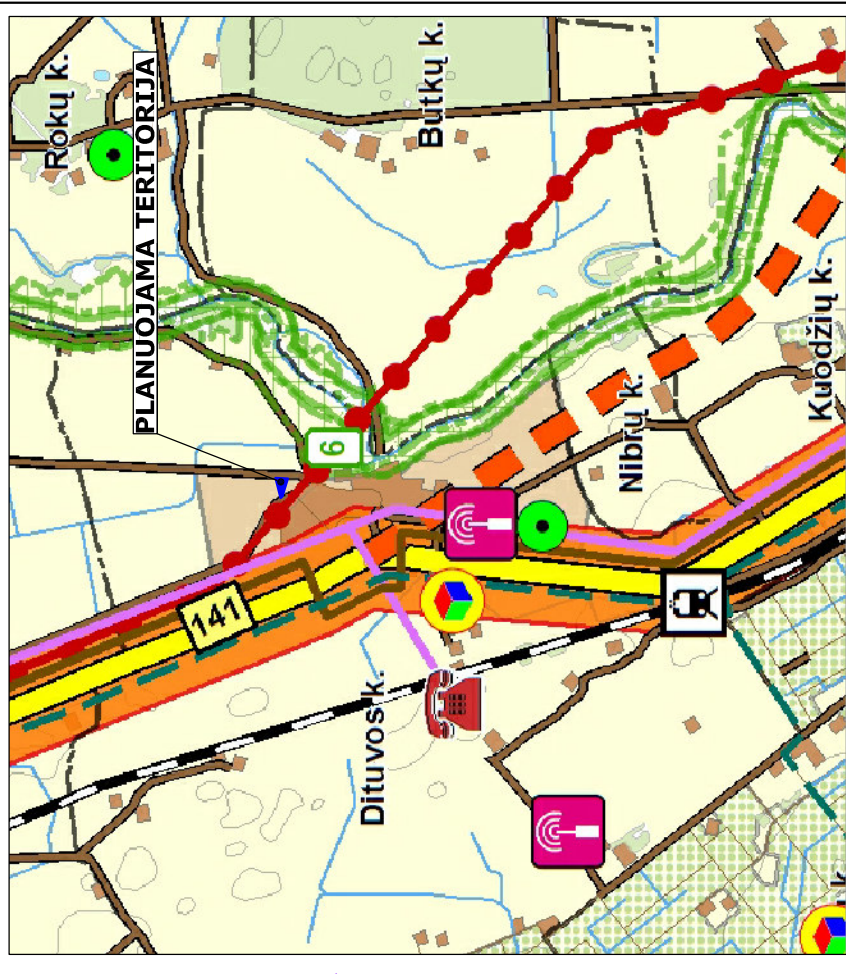






IŠTRAUKA IŠ KLAIPĖDOS RAJONO SAVIVALDYBĖS BENDROJO PLANO SPRENDINIŲ TERITORIJOS INŽINERINĖS INFRASTRUKTŪROS IR SUSISIEKIMO BRĖŽINYS (5 BRĖŽINYS)  
(Pakvirtintas 2011 m. vasario 24 d. Klaipėdos rajono savivaldybės tarybos sprendimu T11-111).




PLANUOJAMA TERITORIJA YRA DITUVOS KAIMO ŠIAURĖS RYTŲ DALYJE. KAIMO TERITORIJĄ KERTĄ KRAŠTO KELIAS NR. 141 (KAUNAS - JURBARKAS - ŠILUTĖ - KLAIPĖDA). NUO ŠIO KELIO YRA DVI SUFORMUOTOS NUOVAŽOS Į GYVENAMĄSIAS VIETOVES VAKARŲ IR RYTŲ KRYPTIMIS (KURŠAIČIŲ G. IR KURŠIŲ G.). NUO KURŠIŲ G. PLĖTOJAMAS TOLIMESNIS DITUVOS KAIMO GATVIŲ TINKLAS. DAUGELIS GATVIŲ DANGŲ YRA ASFALTUOTOS.



**SUTARTINIAI ŽYMĖJIMAI**

-  - Planuojama teritorija
-  - Krašto kelias Nr. 141 (Kaunas - Jurbarkas - Šilutė - Klaipėda)
-  - Esamos D kategorijos Dituvos kaimo gatvės. Gatvių juostų plotis tarp raudonųjų linijų nuo 12 iki 20 metrų .
-  - Privažiavimas prie planuojamos teritorijos. Į projektuojamą sklypą Nr. 1 patenkama iš vakarų pusės esančios Keleivių g. Važiuojamosios dalies plotis apie 4,6 metrus, esama kelio danga - žvyras. Į projektuojamą sklypą Nr. 2 patenkama iš rytų pusės, važiuojamosios dalies plotis apie 4,7 metrus, esama kelio danga - žvyras.

	UAB "IDMAVA IR PARTNERIAI" Laugalių g. 9, Gargždai, tel. 8 46 444332		OBJEKTAS DETALUSIS PLANAS Žemės sklypo Dituvos k., Priekulės sen., Klaipėdos r. sav. kadastrinis Nr. 5552/0010:474, plotas 0,5000 ha.	
	Atestato Nr. 24837	PAREIGOS PV PROJ.	V. PAVARDĖ L. SLAUSGALVIS D. RIMKUTĖ	PARAŠAS DATA 2013 2013
<b>Etapas</b> DP	Planavimo organizatorius: Reda Surplienė, a.k. 48106210573		BRĖŽINYS SUSISIEKIMO SCHEMA - BRĖŽINYS 0	
			LAPAS 1	
			LAPŲ 1	
			IDP - 13/06 DP-025-03.2	