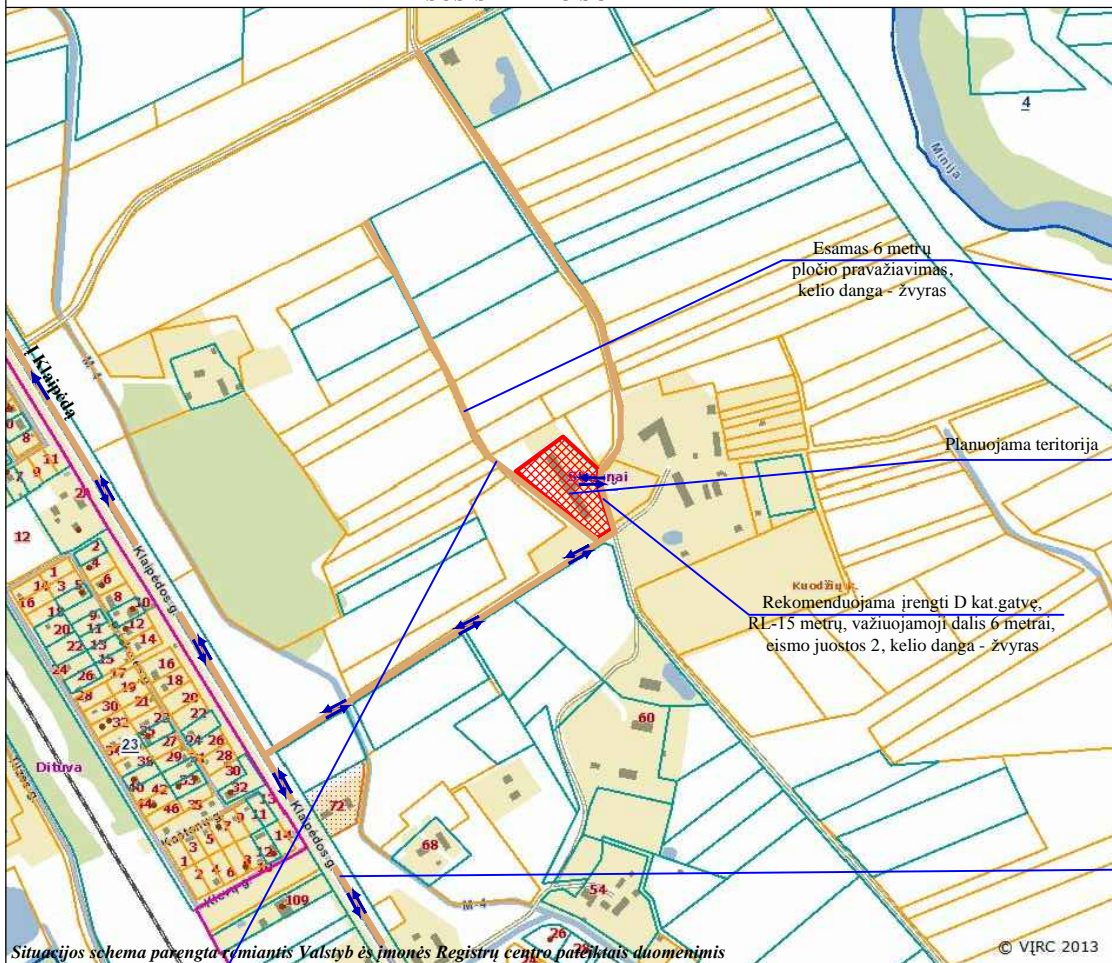
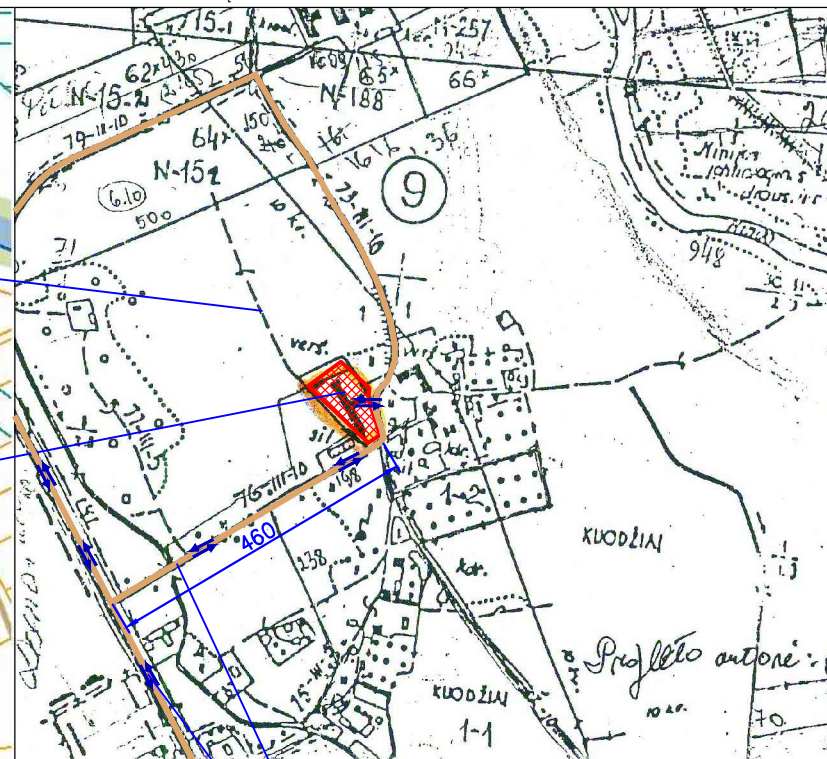


SUSISIEKIMO SCHEMA



Situacijos schema parengta remiantis Valstybės imonės Registrų centro pateiktais duomenimis

IŠTRAUKA IŠ STRAGNŲ KADASTRO VIETOVĖS ŽEMĖS REFORMOS ŽEMĖTVARKOS PROJEKTO



— Kelio/gatvės važiuojamoji dalis
 — Rekomenduojama įrengti D kat.gatvę, RL-15 metrų, važiuojamoji dalis 6 metrai, eismo juostos 2, kelio dangą - žvyras


Krašto kelias Nr. 141
 Kaunas-Jurbarkas-Šilutė-Klaipeša (Klaipešos g.), eismo juostos 2, kelio dangą - asfaltas

Esamas 6 metrų pločio pravažiavimas, kelio dangą - žvyras

Susisiekimas:

Į planuojamą teritoriją patenkama iš krašto kelio Nr. 141 Kaunas-Jurbarkas-Šilutė-Klaipeša per rekomenduojamą įrengti D kat.gatvę, RL-15 metrų, važiuojamoji dalis 6 metrai, eismo juostos 2. Automobilių parkavimas numatomas sklypo ribose, numatant bent vieną automobilių stovėjimo vietą. Pagrindinis transportas į planuojamą teritoriją bus tik lengvasis. Dėl šiuo detaliuoju planu keičiamos sklypo paskirties iš žemės ūkio į gyvenamąją teritoriją planuojamoje teritorijoje eismo intensyvumas nepadidės, todėl nėra numatoma jokių papildomų sprendimų susijusių su transporto sr autu.

Pastaba: nuo Klaipešos gatvės (krašto kelio Nr. 141 Kaunas-Jurbarkas-Šilutė-Klaipeša) iki įvažiavimo į planuojamą teritoriją yra apie 460 metrų.

 UAB "ALMONTUS" www.almontus.lt <small>Plikazių g. 25, LT - 92107, Klaipėda Tel./faks. (8-66) 381728, info@almontus.lt</small>					Projekto pavadinimas: Detalusis planas Kuodžių k., Klaipėdos r. sav., kad. Nr. 5552/0009:761, plotas - 0,5680				
AtestatoNr.	Pareigos	V.Pavardė	Parašas	Data	Brėžinio pavadinimas: SUSISIEKIMO SISTEMOS SCHEMA				
25026	D.P.S.	J. Comienė		2013					
	inž.geodezinkinke	N. Saulėnaitė		2013					
Planavimo organizatorius:		Gintautas Alsys ir Dalia Alsienė			Plotas, ha	Mastelis	Formatas	Lapas	Lapų
Planuojama teritorija:		Klaipešos r. sav., Priekulės sen., Kuodžių k.					A3	1	1