

## KLAIPĖDOS RAJONO SAVIVALDYBĖS ADMINISTRACIJA

### DĖL KLAIPĖDOS RAJONO KAIRIŲ SMĖLIO IR ŽVYRO TELKINYJE PLANUOJAMOS ŪKINĖS VEIKLOS GALIMYBIŲ PASITARIMO PROTOKOLAS

2013-09-17 Nr. *46-313*

Gargždai

Pasitarimas įvyko 2013-09-17.

Pasitarimo pirmininkas – Klaipėdos rajono savivaldybės meras Vaclovas Dačkauskas.

Pasitarimo sekretorė – Klaipėdos rajono savivaldybės administracijos Komunalinio ūkio ir aplinkosaugos skyriaus vyriausioji specialistė Vaida Račkauskienė.

Dalyvavo: dalyvių sąrašas pridedamas.

DARBOTVARKĖ.

Dėl Klaipėdos rajono Kairių smėlio ir žvyro telkinyje planuojamos ūkinės veiklos galimybių pasirinktoje teritorijoje.

SVARSTYTA. Klaipėdos rajono Kairių smėlio ir žvyro telkinyje planuojamos ūkinės veiklos galimybės pasirinktoje teritorijoje.

V. Račkauskienė: UAB „GJ Magma“ parengė Klaipėdos rajono Kairių smėlio ir žvyro telkinyje planuojamos ūkinės veiklos poveikio aplinkai vertinimo ataskaitą. Klaipėdos rajono savivaldybės poveikio aplinkai vertinimo programų ir ataskaitų vertinimo ir išvadų teikimo komisija išnagrinėjo PAV ataskaitą ir atsižvelgiant į tai, kad, pagal Klaipėdos rajono savivaldybės teritorijos bendrąjį planą, planuojama teritorija yra miškų ūkio paskirties ir inžinerinės infrastruktūros teritorijose, klausimą dėl planuojamos ūkinės veiklos galimybių pasirinktoje teritorijoje siūlo teikti svarstyti Savivaldybės tarybai (2013-09-16 Protokolas Nr. A6-309). Planuojamos teritorijos plotas 101,61 ha (buvusio karinio poligono teritorija). Pietinę vertinamo ploto dalį sudaro brandus miškas 36 ha, likusią ploto dalį sudaro užsodinti jaunuolynai. Naudingo klodo (smėlio, žvyro) storis planuojamoje teritorijoje vidutiniškai sudaro 8,2 m. Metinės planuojamos smėlio ir žvyro gavybos apimtys apie 90 tūkst. m<sup>3</sup>. Artimiausia kultūros vertybė yra Karaliaus Vilhelmo kanalas nuo vertinamo ploto nutolęs 490 m.

V. Dačkauskas: planuojama teritorija yra priskirta Klaipėdos valstybinio jūrų uosto rezervinei teritorijai, ar yra planuojamos veiklos galimybės pasirinktoje teritorijoje suderintos su Klaipėdos valstybinio jūrų uosto direkcija?

V. Račkauskienė: PAV dokumentų rengėjai planuojamos veiklos galimybių nederino su Klaipėdos valstybinio jūrų uosto direkcija.

K. Litvinas: Klaipėdos rajono savivaldybės teritorijos bendrajame plane, Inžinerinės infrastruktūros ir susisiekimo brėžinyje, planuojamos ūkinės veiklos vieta pažymėta kaip Vyriausybės nutarimu pripažinta valstybei svarbaus viešojo logistikos centro projekto teritorija. Vadovaujantis Lietuvos Respublikos miškų įstatymu, miško žemė gali būti paverčiama kitomis naudmenomis tik šiame įstatyme nustatytais išimtiniais atvejais. Vienas jų – naudingųjų iškasenų eksploatavimo teritorijoms formuoti ir naudoti, kai nėra galimybės šių iškasenų eksploatuoti ne miško žemėje savivaldybės teritorijoje arba kai baigiamas eksploatuoti pradėtas naudoti telkinys ar jo dalis, dėl kurių yra išduotas leidimas naudoti naudingąsias iškasenas.

L. Kaveckienė: Klaipėdos rajone yra pradėtų ir nebaigtų eksploatuoti smėlio ir žvyro karjerų.

Č. Banevičius: atsižvelgiant į išdėstytus motyvus siūlau klausimą dėl planuojamos ūkinės veiklos galimybių pasirinktoje teritorijoje teikti svarstyti Savivaldybės tarybai.

NUTARTA. Klausimą dėl planuojamos ūkinės veiklos galimybių Klaipėdos rajono Kairių smėlio ir žvyro telkinyje teikti svarstyti Savivaldybės tarybai.

Pasitarimo pirmininkas



Vaclovas Dačkauskas

Pasitarimo sekretorė










Vaida Račkauskienė

KLAIPĖDOS RAJONO SAVIVALDYBĖS ADMINISTRACIJA

2013-09-17

PASITARIMO DALYVIŲ SARAŠAS

Eil. Nr.	Vardas, pavardė	Institucijos ar įmonės pavadinimas, pareigos	Parašas
1.	Vingilėguis Lepinūs	Klaipėdos r. savivaldybės K. Č. A. skyriaus vedėja	
2.	Jonida Šmatauskienė	Kulturnis st. m. specialistė	
3.	Cielosov Banciušis	sav. adm. direktorius	
4.	Jaclovas Kučionis	jav. meistras	
5.	L. Kavackas	gyventojų apsaugos skyriaus vedėja	
6.	K. Litman	ACS	
7.	Vaida Račkauskienė	K. A. skyriaus vėp. specialistė	
8.			
9.			
10.			
11.			
12.			
13.			
14.			
15.			